

ISIKLIKU KASUTUSÕIGUSE SEADMISE PLAAN

Jõelähtme tee 13

24504:008:0392
Jõelähtme tee 11

24504:008:0620
Jõelähtme tee 17

24504:008:1073
Jõelähtme tee 15

11109
24504:008:0381
Jõelähtme-Kostivere tee

24501:001:0615
Jõelähtme tee 9

24504:008:0795
Jõelähtme tee 20


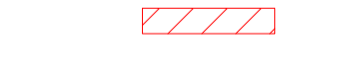
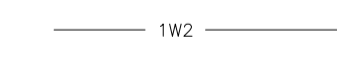


Pos 2

24504:008:0794
Jõelähtme tee 20a

24501:001:0776
Jõelähtme tee 7

24501:001:2108
Niidu

Tingmärgid asendiplaanil

-  Kinnistu piir Maa-ameti aluses
-  Isikliku kasutusõiguse seadmise ala
-  Projekteeritav 24 kV kaabel
-  Olemasolev kaabel
-  Projekteeritav liitumiskilp

Jrk nr.	Kasutusala pos nr. (plaanil)	Kinnistu registriosa number	Katastriüksse tunnus, nimi ja sihtotstarve	Asukoht riigitee (nr ja nimi) suhtes (lõigu algus ja lõpp km)	Ala pindala ruutmeetrites m ²	Projekt: IP1728 Jägala üleviimine III etapp Töö nr: IH/24/011
1	Pos 1	5767650	24504:008:0735 11258 Ellandvahe tee Transpordimaa 100%	11258 Ellandvahe tee 1.38-2.5km	1 245 m ²	Möötkava: 1:1000
2	Pos 2	5797550	24504:008:0381 11109 Jõelähtme-Kostivere tee Transpordimaa 100%	11109 Jõelähtme-Kostivere tee 1.82-2.82km	893 m ²	Plaani koostas: Liis Tammekand Liis.Tammekand@enersense.com +372 56924605